COMPANHIA DE GESTÃO DOS RECURSOS HÍDRICOS
DIRETORIA DE OPERAÇÕES
GERÊNCIA DE DESENVOLVIMENTO OPERACIONAL

GOVERNO DO ESTADO DO CEARÁ
Secretaria dos Recursos Hídricos

Instituições Conveniadas
DNOCS FUNCEME

RESENHA DIÁRIA DO MONITORAMENTO

01/08/19

SITUAÇÃO ATUAL

Nº DE AÇUDES	CAPACIDADE (bilhões m³)	VOLUME ATUAL (bilhões m³)	VOLUME ATUAL (%)	APORTE 2019* (milhões m³)	APORTE HOJE (milhões m³)
155	18,62	3,78	20,28%	2.824,26	0,00

*: Contabilizado a partir de 01/01/19, não incluindo açudes transf. RMF

VOLUME ARMAZENADO, em %

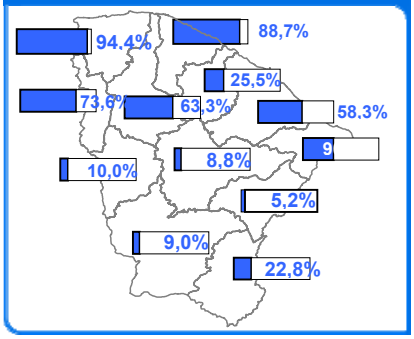

DESTAQUES

Foi registrado chuva em um único posto pluviométrico monitorado pela Funceme.

Também é contabilizado como açude no volume morto aqueles açudes que não dispõe de tomada de água, cujo volume armazenado seja inferior a 5% de sua capacidade.

MAIORES APORTES*, milhões de m³

ÚLTIMO DIA

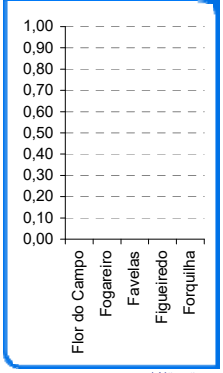

ÚLTIMOS 7 DIAS

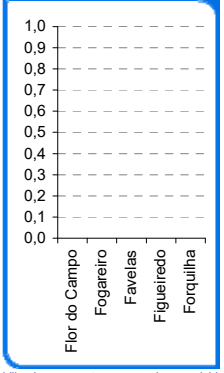

ANO CORRENTE

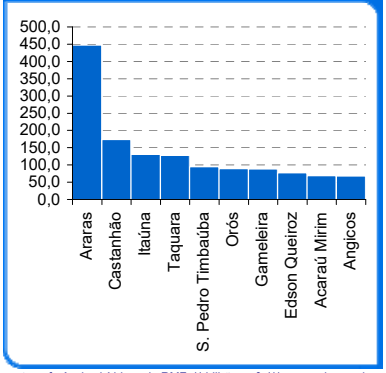

ÚLTIMOS ANOS**

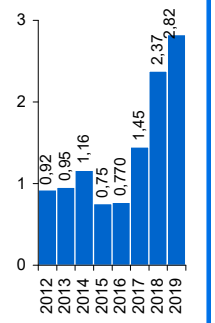

* Não são contabilizados os aportes aos açudes envolvidos nas transferências hídricas da RMF; ** bilhões m³; *** esperado com base na distribuição mensal histórica dos aportes.

EVENTOS EXTREMOS

SANGRIA — 4

SANGRANDO:Itapebussu, Jenipapo, Itapajé e Germinal.;

JÁ SANGRARAM: Acarape do Meio, Acaraú Mirim, Angicos, Barragem do Batalhão, Batente, Caldeirões, Cauhipe, Cocó, Diamantino II, Frios, Gameleira, Gangorra, Gavião, Gomes, Itaúna, Jatobá II, Maranguapinho, Missi, Patos, Penedo, Poço Verde, Premuoca, Quandú, S. Pedro Timbaúba, Santo Antônio de Russas, São José I, São Vicente, Sobral, Sucesso, Tijuquinha, Trapiá III, Tucunduba, Valério e Várzea da Volta.

VOLUME MORTO — 18

Rivaldo de Carvalho, Pirabibu, Santa Maria, Barra Velha, Sousa, Vieirão, Jerimum, Castro, Trapiá II, Parambu, São José II, Potiretama, Forquilha II, Realejo, Capitão Mor, Joaquim Távora, Várzea do Boi e Pompeu Sobrinho.

SECO — 8

Faé, Madeiro, Mons. Tabosa, Broco, Serafim Dias, Adauto Bezerra, Salão e Favelas.

34 açudes com volume acima de 90 %: Acarape do Meio, Acaraú Mirim, Angicos, Batente, Cauhipe, Diamantino II, Frios, Gameleira, Gangorra, Germinal, Gomes, Itapajé, Itapebussu,

76 açudes com volume abaixo de 30 %

EVOLUÇÃO, milhões de m³ *

evaporação + demanda | aporte | diferença de volume entre 1/jan e hoje

CEARÁ*

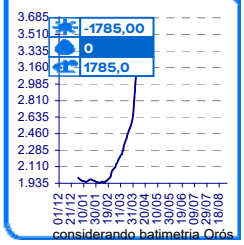

ALTO JAGUARIBE*

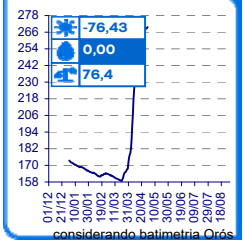

SALGADO*

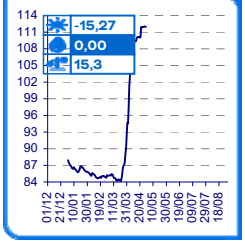

BANABUIÚ*

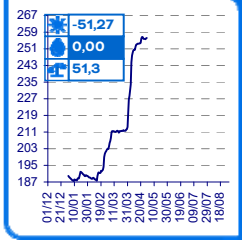

MÉDIO JAGUARIBE*

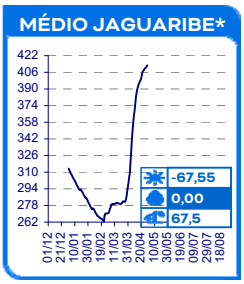

BAIXO JAGUARIBE*

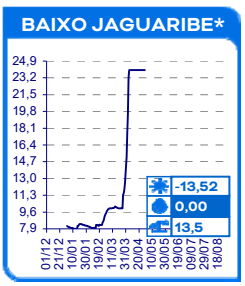

ACARAÚ*

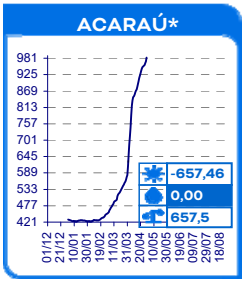

COREAÚ*

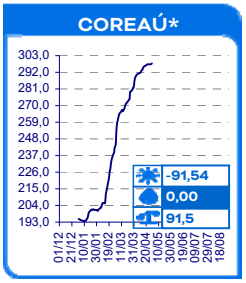

CURU*

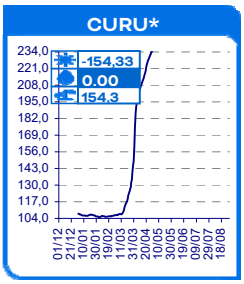

SERTÕES CRATEÚS*

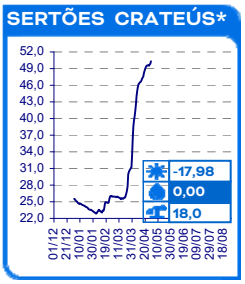

METROPOLITANAS*

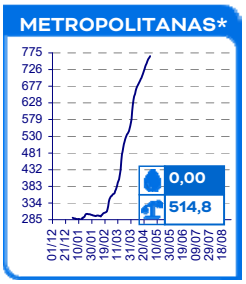

LITORAL*

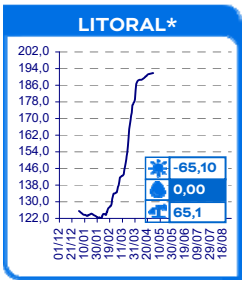

SERRA DA IBIAPABA*

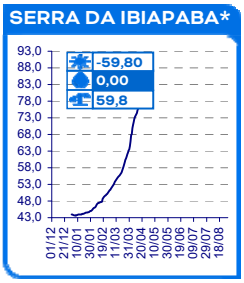

AÇ. CASTANHÃO

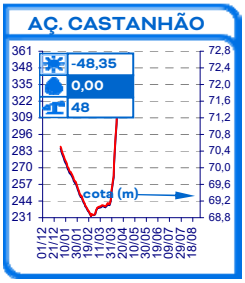

AÇ. ORÓS

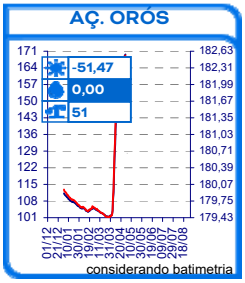

AÇ. BANABUIÚ

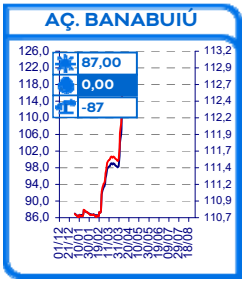

AÇ. PACAJUS

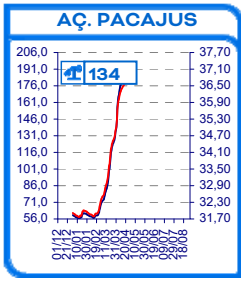

AÇ. PACOTI/RIACHÃO

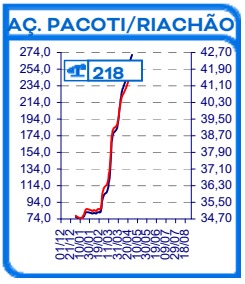

AÇ. ACARAPE MEIO



AÇ. GAVIÃO

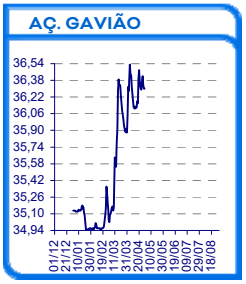

* AÇUDES: **eixo esquerdo (linha azul)**-volume (milhões de m³); **eixo direito (linha vermelha)**-cota (m)

EVOLUÇÃO APORTE, bilhões de m³ [a]

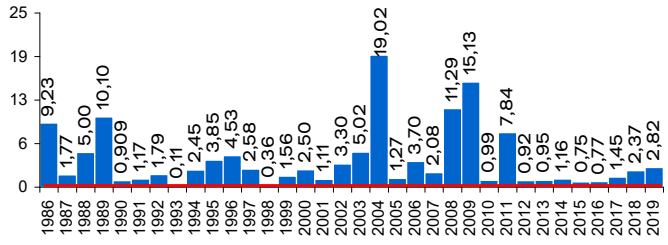

2018: dados parciais

média: 4,08 bi; **mediana:** 2,27 bi m³

EVOLUÇÃO MENSAL APORTE, bilhões de m³ [a]

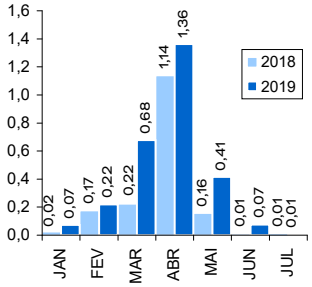

a: não inclui os açudes das transferências hídricas para a RMF (Curral Velho, Pacajus, Pacoti, Riachão e Gavião)

Concepção: Walt Disney Paulino