COMPANHIA DE GESTÃO DOS RECURSOS HÍDRICOS
DIRETORIA DE OPERAÇÕES
GERÊNCIA DE DESENVOLVIMENTO OPERACIONAL

GOVERNO DO ESTADO DO CEARÁ
Secretaria dos Recursos Hídricos

Instituições Conveniadas

RESENHA DIÁRIA DO MONITORAMENTO

21/08/18

SITUAÇÃO ATUAL

No DE AÇUDES	CAPACIDADE (bilhões m³)	VOLUME ATUAL (bilhões m³)	VOLUME ATUAL (%)	APORTE 2018* (milhões m³)	APORTE HOJE (milhões m³)
155	18,62	2,77	14,89%	2.337,24	0,00

*: Contabilizado a partir de 01/01/18, não incluindo açudes transf. RMF

VOLUME ARMAZENADO, em %

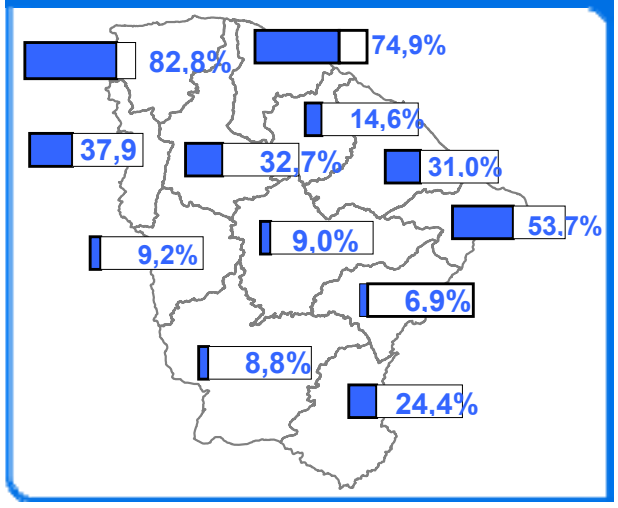

DESTAQUES

Não foi registrado chuva em posto algum monitorado pela Funceme.

Foi detectado um erro no posicionamento altimétrico das réguas de leitura do nível de água do açude Santa Maria de Aracatiaçu. Este erro exigiu a revisão nos cálculo do volume de aporte do referido açude.

Também é contabilizado como açude no volume morto aqueles açudes que não dispõe de tomada de água, cujo volume armazenado seja inferior a 5% de sua capacidade.

MAIORES APORTES*, milhões de m³

ÚLTIMO DIA

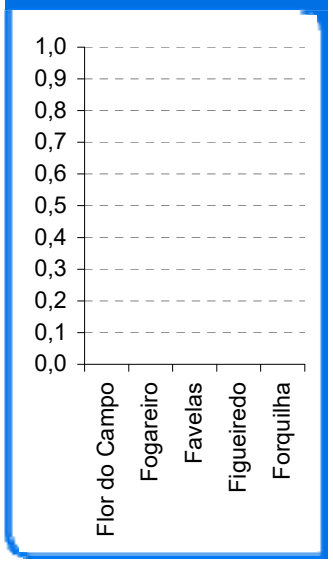

ÚLTIMOS 7 DIAS

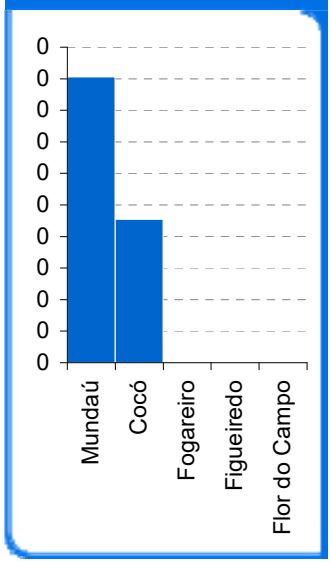

ANO CORRENTE

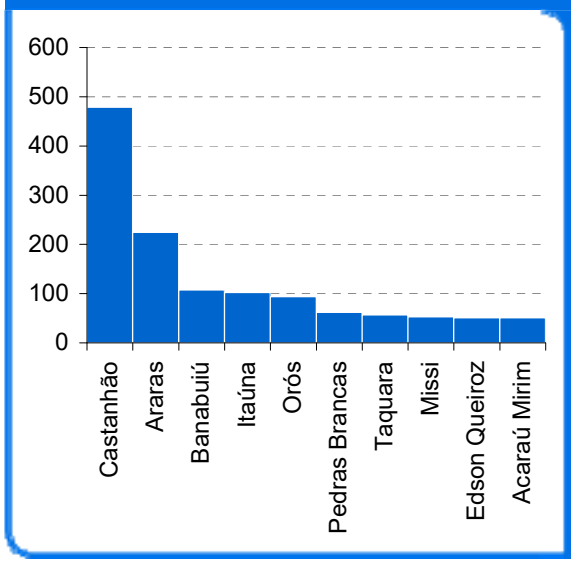

ÚLTIMOS ANOS**

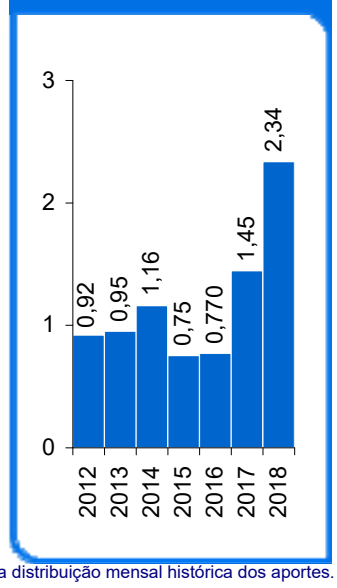

* Não são contabilizados os aportes aos açudes envolvidos nas transferências hídricas da RMF; ** bilhões m³; *** esperado com base na distribuição mensal histórica dos aportes.

EVENTOS EXTREMOS

SANGRIA — 0

SANGRANDO:Nenhum;

JÁ SANGRARAM: Acaraú Mirim, Angicos, Barragem do Batalhão, Batente, Caldeirões, Cocó, Colina, Diamantino II, Gameleira, Germinal, Itapajé, Itapebussu, Itaúna, Jenipapo, Maranguapinho, Quandú, S. Pedro Timbaúba, São José I, São Vicente, Tijuquinha, Tucunduba, Valério e Várzea da Volta.

VOLUME MORTO — 23

Malcozinhado, Santo Antônio, Penedo, Benguê, Rivaldo de Carvalho, Flor do Campo, Madeiro, Mons. Tabosa, Sitios Novos, Vieirão, Tigre, Castro, Parambu, Potiretama, Quincoé, Farias de Sousa, Santa Maria de Aracatiaçu, Realejo, Capitão Mor, Joaquim Távora, Várzea do Boi, Riacho do Sangue e Pompeu Sobrinho.

SECO — 12

Faé, Monte Belo, Jenipapeiro, Sousa, Broco, Serafim Dias, São José II, Carão, Adauto Bezerra, Nova Floresta, Salão e Favelas.

12 açudes com volume acima de 90 %: Acaraú Mirim, Angicos, Diamantino II, Gameleira, Germinal, Itapajé, Itapebussu, Jenipapo, Maranguapinho, Quandú, São Vicente e

91 açudes com volume abaixo de 30 %

EVOLUÇÃO, milhões de m³ *

evaporação + demanda | aporte | diferença de volume entre 1/jan e hoje

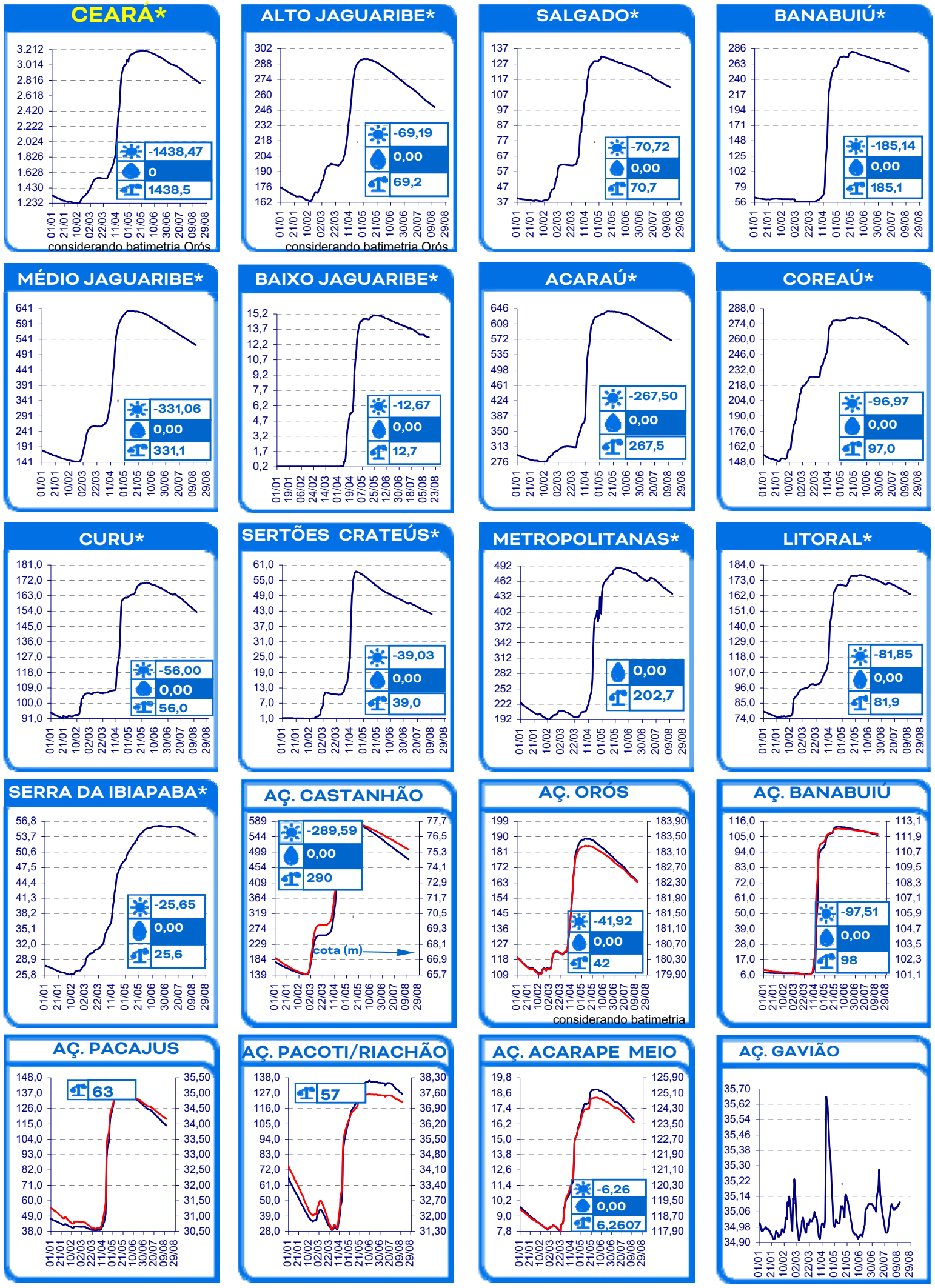

* AÇUDES: **eixo esquerdo (linha azul)**-volume (milhões de m³); **eixo direito (linha vermelha)**-cota (m)

EVOLUÇÃO APORTE, bilhões de m³ [a]

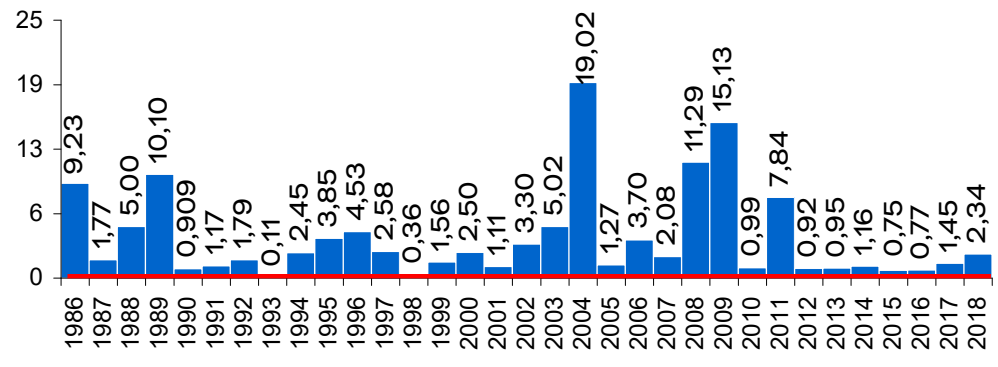

2018: dados parciais

média: 4,08 bi; **mediana:** 2,27 bi m³

EVOLUÇÃO MENSAL APORTE, bilhões de m³ [a]

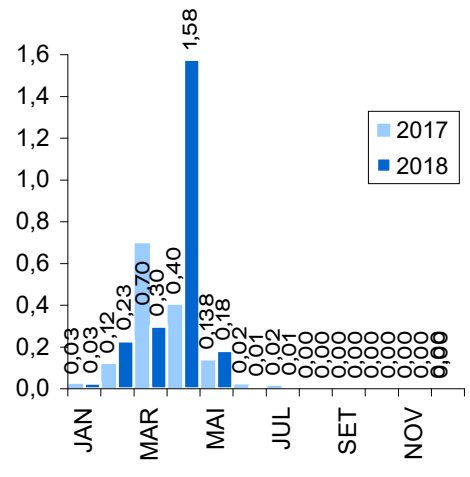

a: não inclui os açudes das transferências hídricas para a RMF (Curral Velho, Pacajus, Pacoti, Riachão e Gavião)

Concepção: Walt Disney Paulino